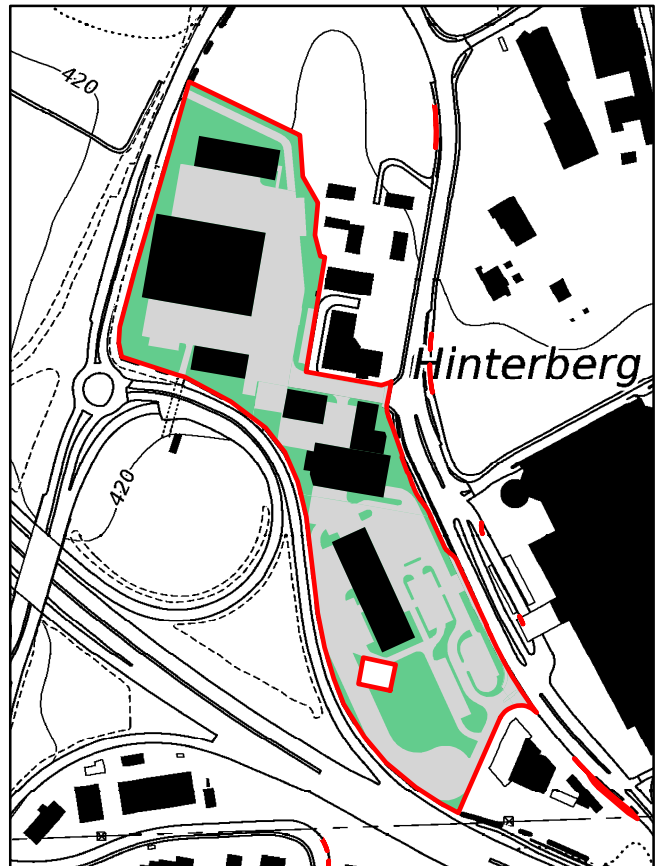
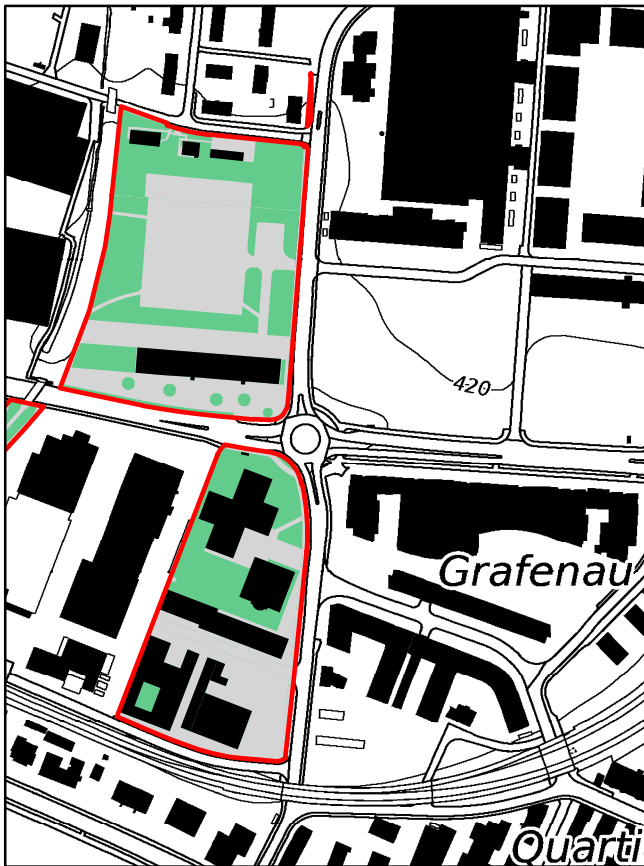






Beilage 2

Umgebungsflächen von drei kantonalen Liegenschaften



	Gebäude
	Versiegelte Fläche
	Umgebungsfläche
	Eigentum Kanton in Bauzone

Beispielhaft drei Liegenschaften im Eigentum des Kantons, klassiert nach Gebäudefläche, versiegelter Fläche und Umgebungsfläche. Während die Umgebungsflächen an den Standorten Aabachstrasse und KBZ (Karte links) in Zug geprägt sind von artenreichen Magerwiesen und Ruderalflächen, wachsen auf den Umgebungsflächen rund um den Werkhof Hinterberg und das Strassenverkehrsamt in Steinhausen (Karte rechts) vorwiegend Gehölze.