

Übersicht 1:2'500



Drittprojekt:
Tangente Zug/Baar

Margel

Grundwasserschutzzone
St. Martin

Rückbau PAK-
belasteter Belag

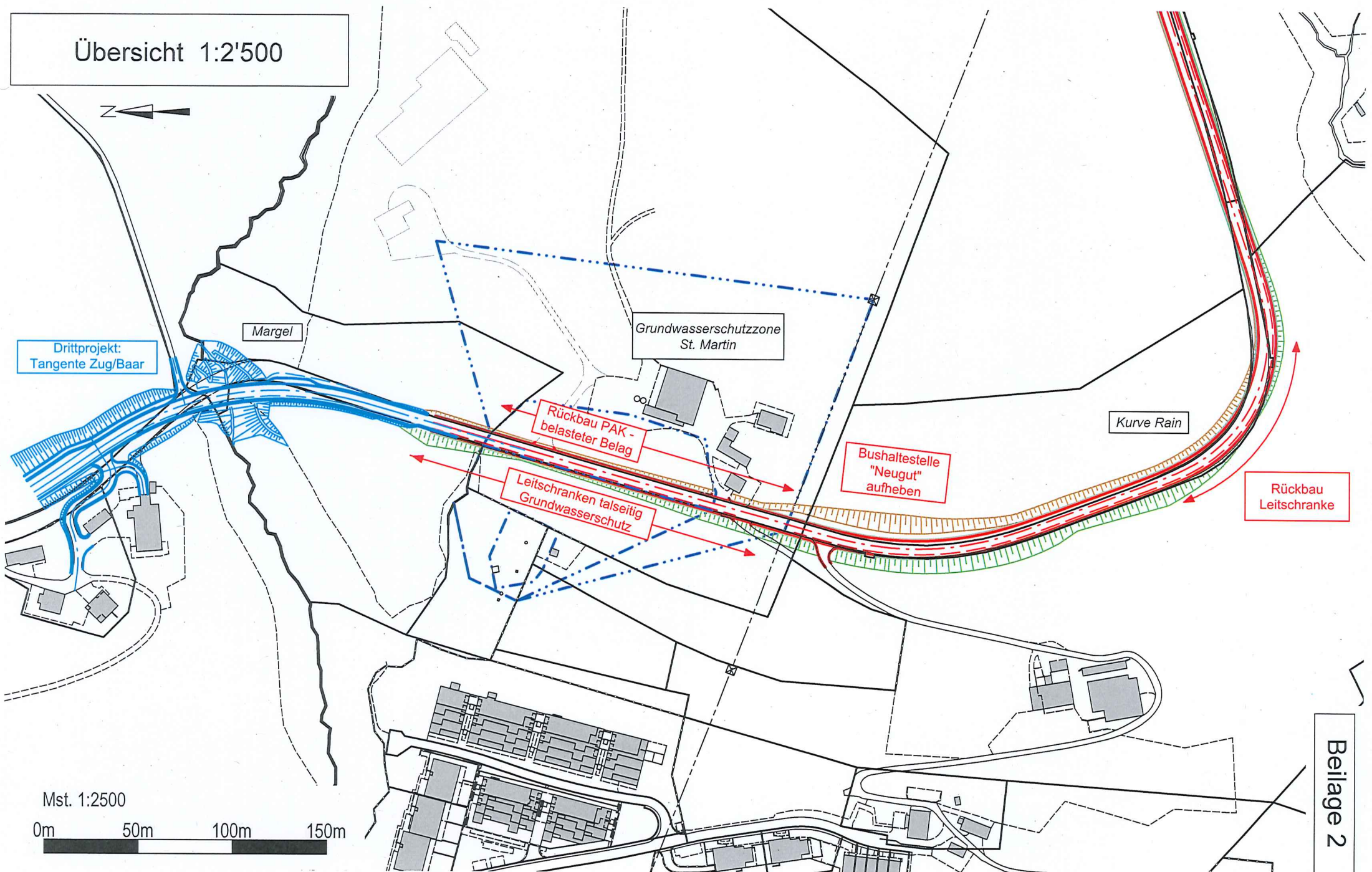

Leitschranken talseitig
Grundwasserschutz

Bushaltestelle
"Neugut"
aufheben

Kurve Rain

Rückbau
Leitschranke

Mst. 1:2500



Übersicht 1:2'500



Kurve
Moosbach

Bushaltestelle
"im Moos"
aufheben

Neubau
Durchlass
Moosbach

Ausstellplatz
Schotterrasen
15.0m x 3.5m


GS 849

Ersatz Parkplatz
GS 849

Grundwasserschutzzone
Talacher

Kreisel
Talacher

Mst. 1:2500



Beilage 3

