



Kanton Zug

Baudirektion
Amt für Raumplanung

Beilage 2

Stellungnahmen zur Richtplananpassung Mai 2008:

Kapitel E11 "Abbau Steine und Erden"

Auswertung des Mitwirkungsverfahrens

Die Mitwirkung dauerte vom 17. Mai bis am 15. Juli 2008

Abkürzungen:

ADA	Amt für Denkmalpflege und Archäologie
AFJ	Amt für Fischerei und Jagd
AFU	Amt für Umweltschutz
ARE AG	Abteilung Raumentwicklung, Kanton Aargau
ARE	Bundesamt für Raumentwicklung
ARP	Amt für Raumentwicklung, Kanton Schwyz
ARP N+L	Amt für Raumplanung, Natur und Landschaft, Kanton Zug
ARP S+V	Amt für Raumplanung, Siedlung und Verkehr, Kanton Zug
ARV	Amt für Raumordnung und Vermessung, Kanton Zürich
BAFU	Bundesamt für Umwelt
BDS	Baudirektion Direktionsssekretariat
ENHK	Eidgenössische Natur- und Heimatschutzkommission
NLK	Natur- und Landschaftsschutzkommission
rawi	Raumentwicklung, Wirtschaftsförderung und Geoinformation, Kanton Luzern
TBA	Tiefbauamt
VDS	Direktionsssekretariat Volkswirtschaftsdirektion

Stellungnahmen zur Richtplananpassung Kapitel E11 "Abbau Steine und Erden"

Arrondierungen

Legende:

A Stellungnehmer

Keine Stellungnahme

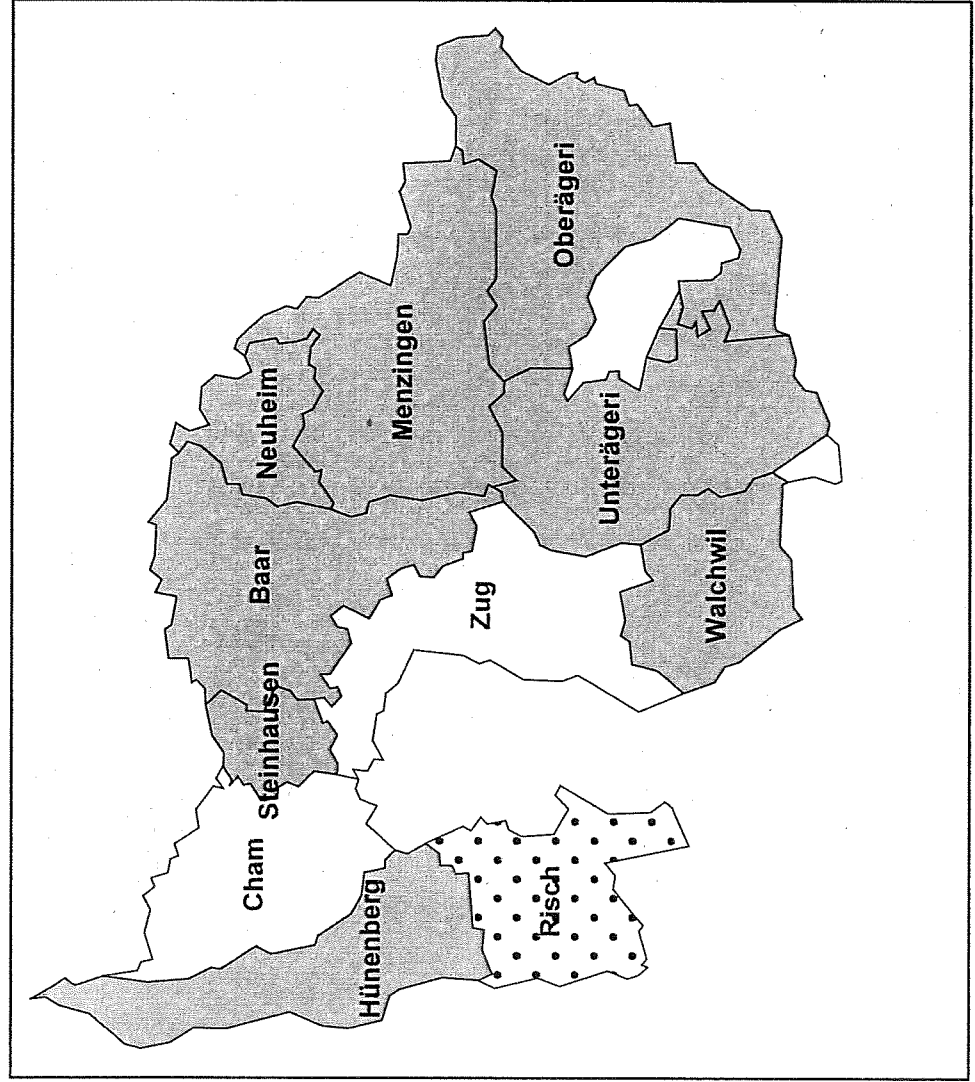
Grundsätzlich ablehnende Haltung

Zustimmende Haltung, zu gewissen Gebieten ablehnend

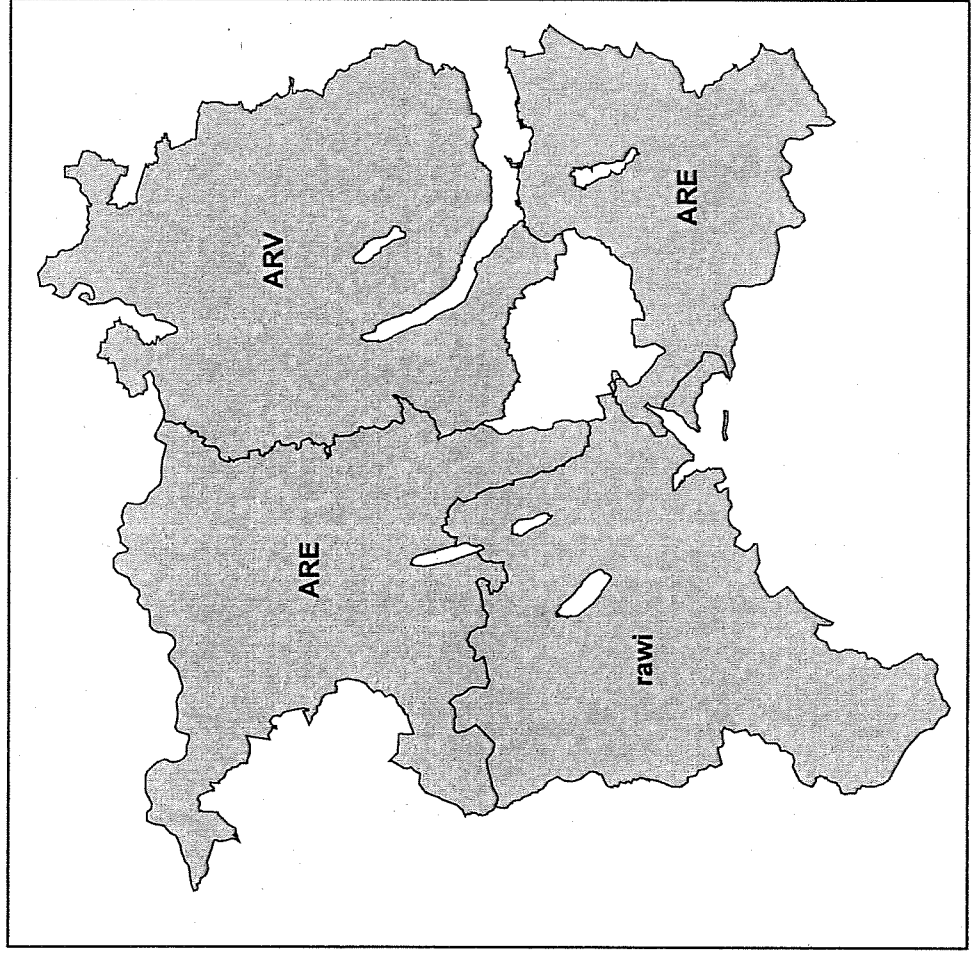
Zustimmende Haltung



Gemeinden



Ämter der Kantone Aargau, Luzern, Schwyz und Zürich



Stellungnahmen zur Richtplananpassung Kapitel E11 "Abbau Steine und Erden"

Arrondierungen

Legende:

A Stellungnehmer



Keine Stellungnahme



Grundsätzlich ablehnende Haltung



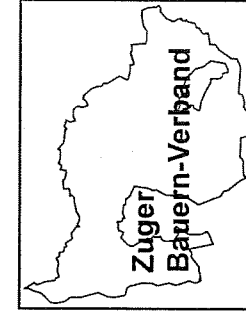

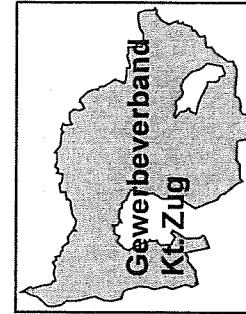
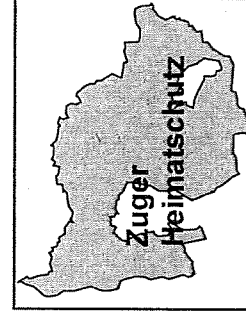
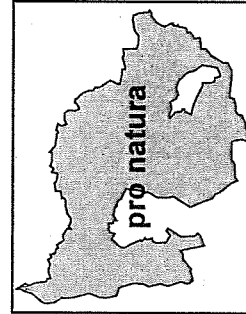
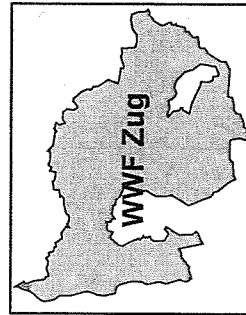
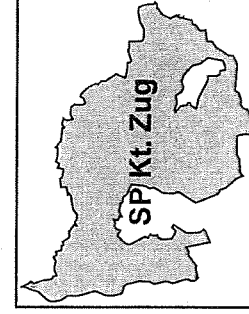
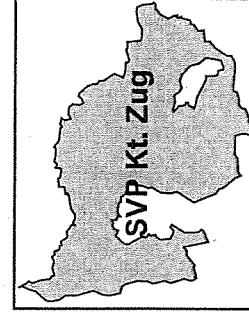
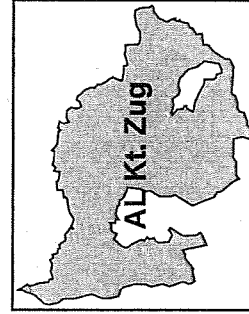
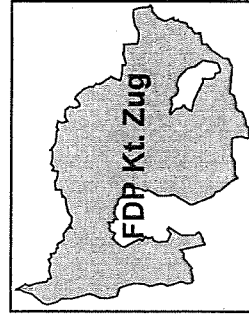
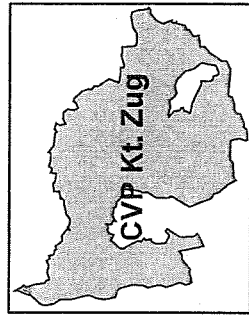
Zustimmende Haltung, zu gewissen Gebieten ablehnend



Zustimmende Haltung

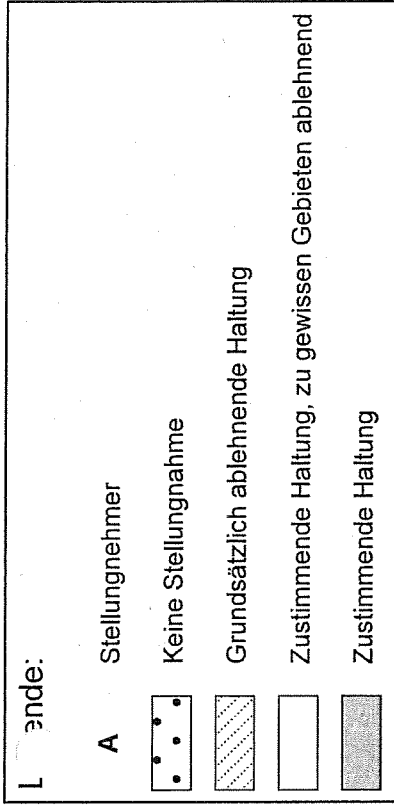


Parteien, Verbände und Organisationen des Kantons Zug

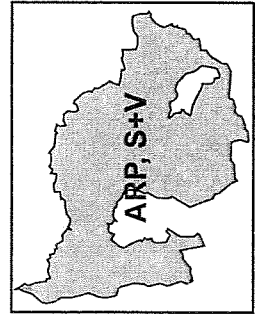
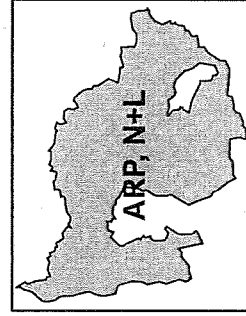
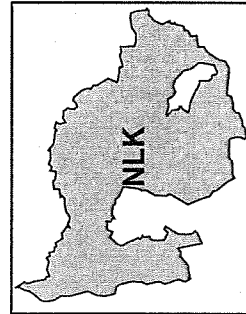
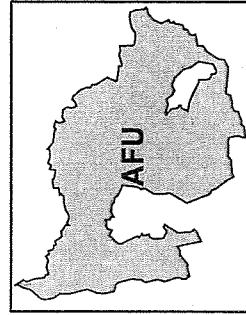
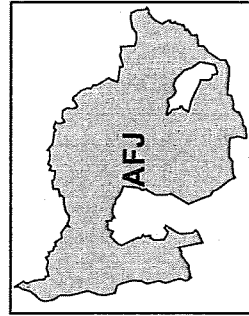
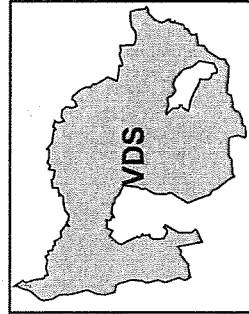
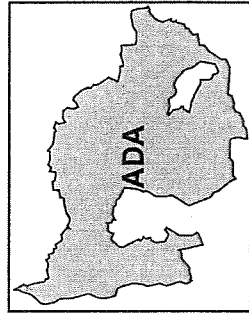


Stellungnahmen zur Richtplananpassung Kapitel E11 "Abbau Steine und Erden"

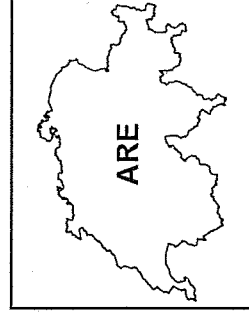
Arrondierungen



Ämter des Kantons Zug

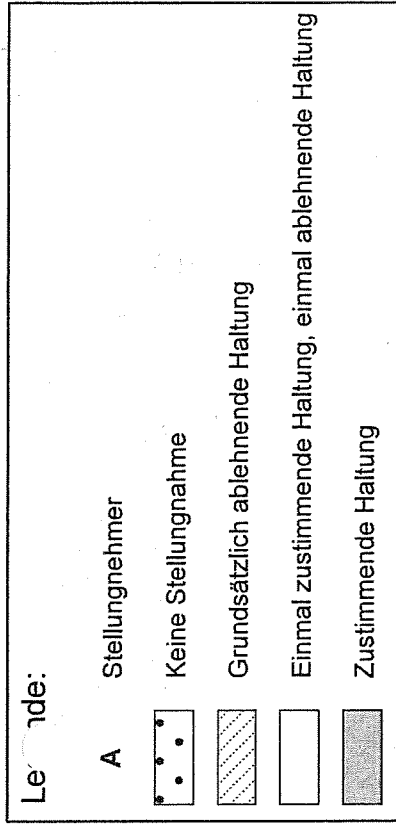


Bundesstellen

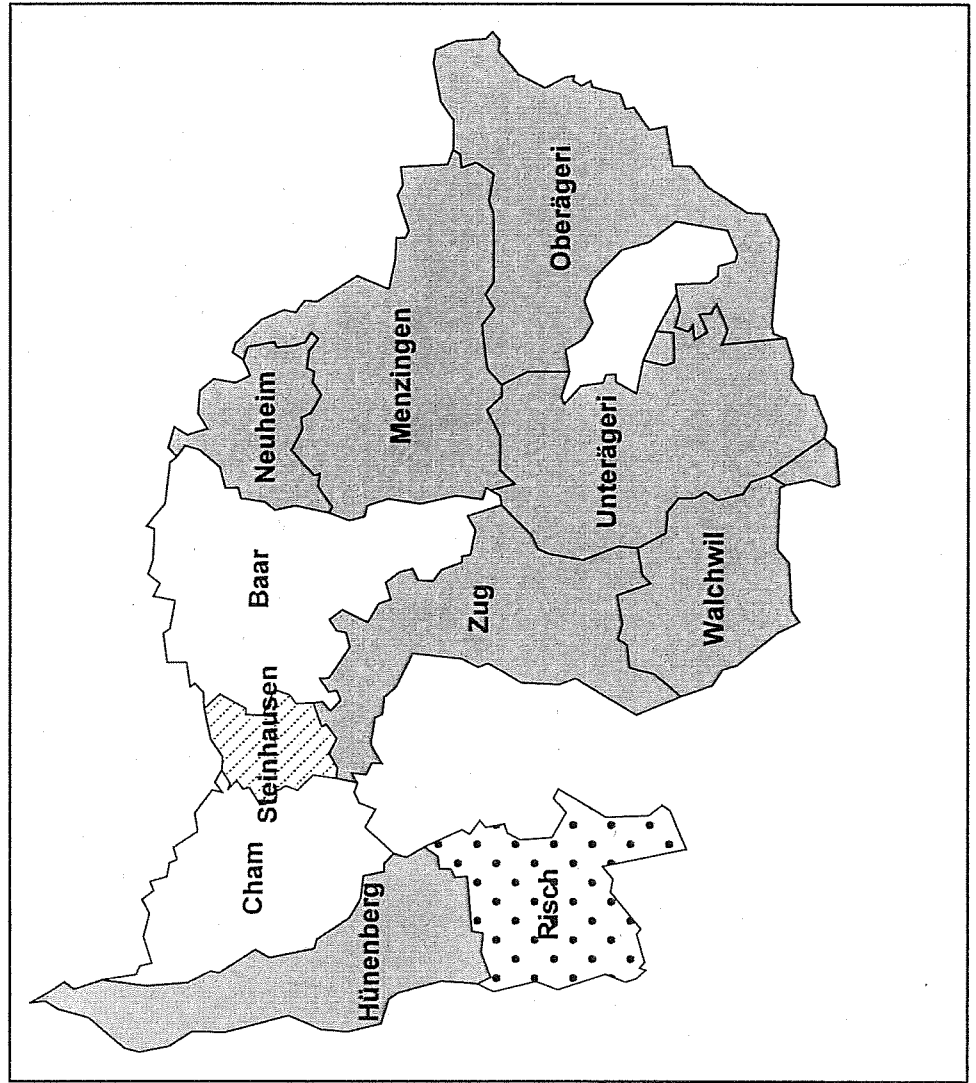


Stellungnahmen zur Richtplananpassung Kapitel E11 "Abbau Steine und Erden"

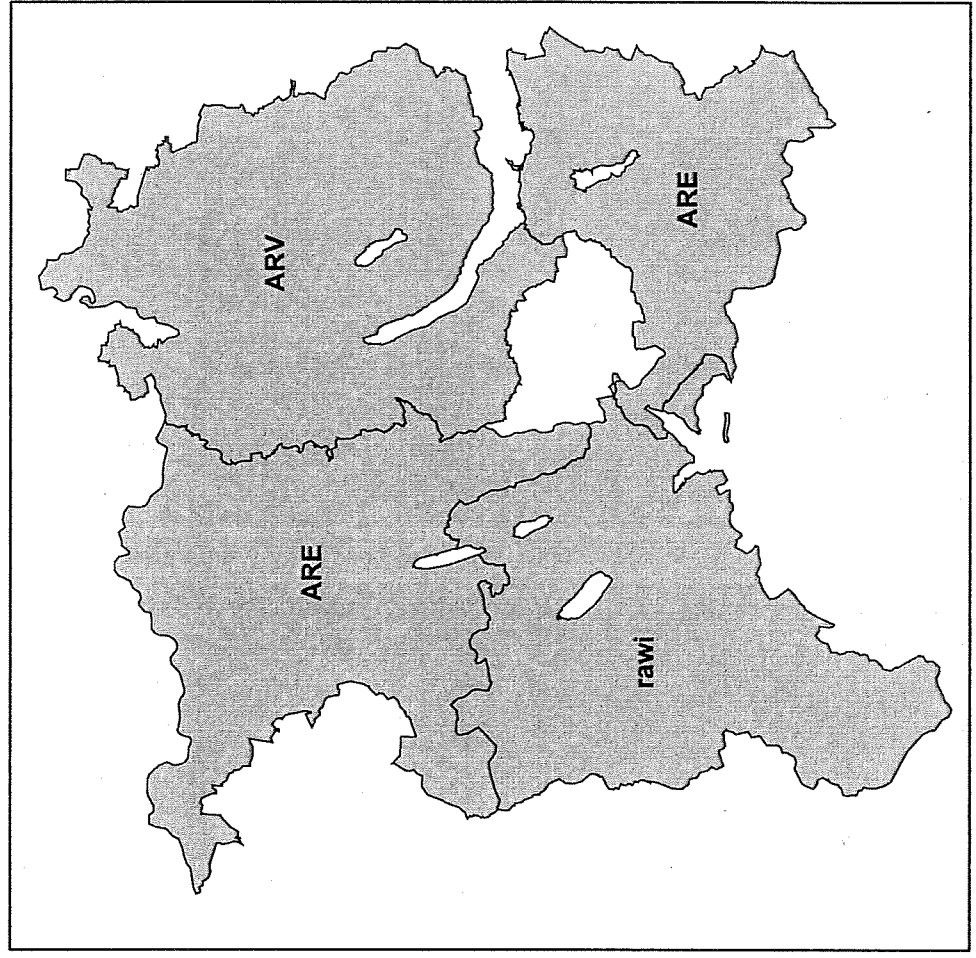
Abbaugebiete



Gemeinden



Ämter der Kantone Aargau, Luzern, Schwyz und Zürich




Stellungnahmen zur Richtplananpassung Kapitel E11 "Abbau Steine und Erden"

Abbaubereiche

Legende:

A Stellungnehmer



Keine Stellungnahme



Grundsätzlich ablehnende Haltung



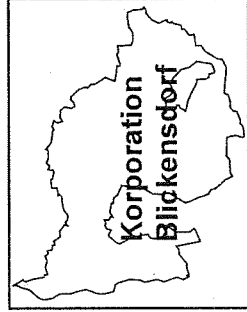
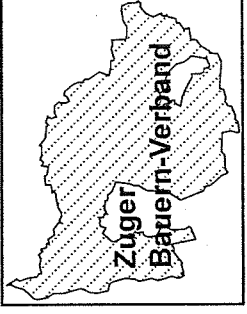
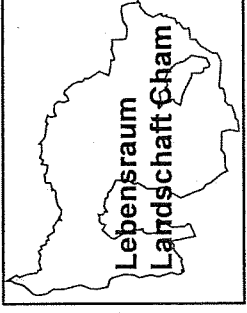
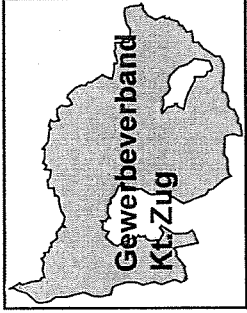
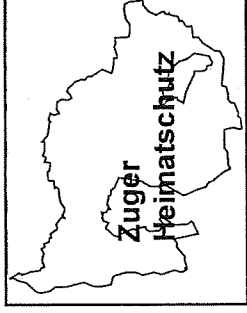
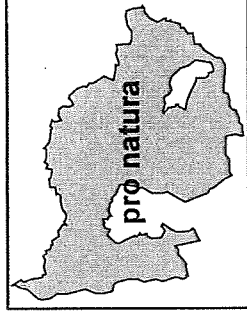
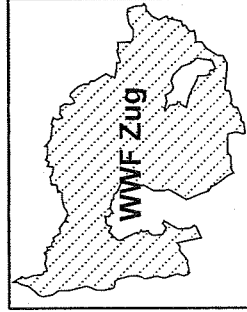
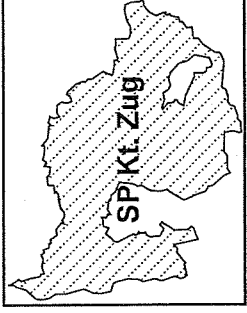
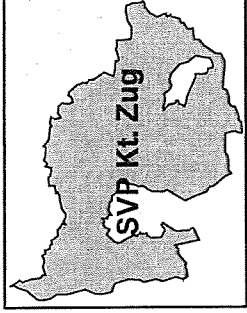
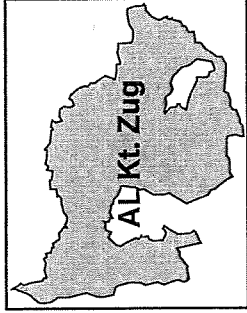
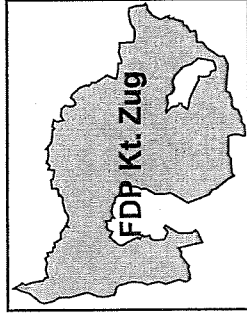
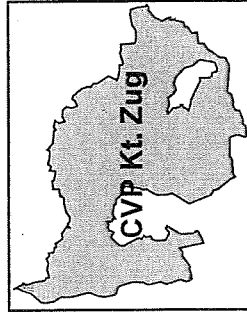
Einmal zustimmende Haltung, einmal ablehnende Haltung



Zustimmende Haltung



Parteien, Verbände und Organisationen des Kantons Zug



Stellungnahmen zur Richtplananpassung Kapitel E11 "Abbau Steine und Erden"

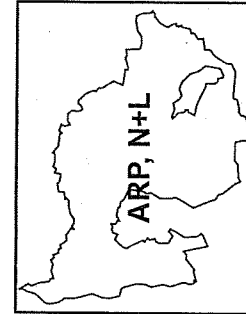
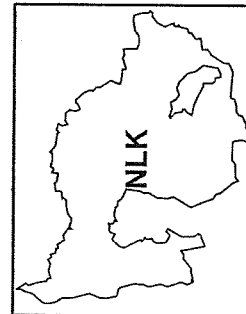
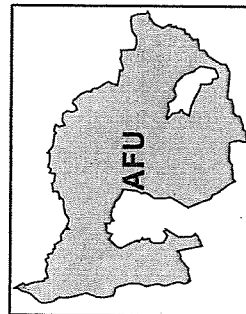
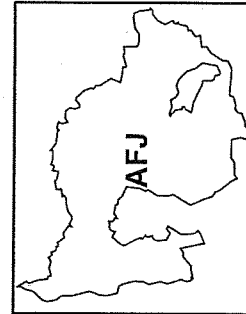
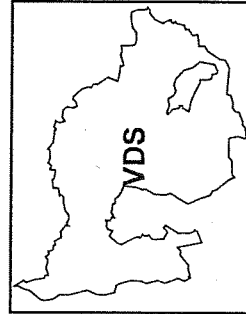
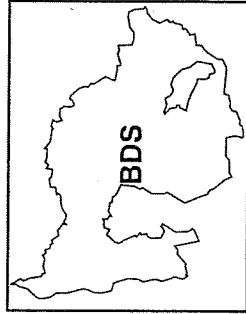
Abbaugebiete

Legende:

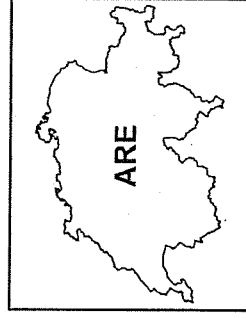
- A Stellungnehmer
- Keine Stellungnahme
- Grundsätzlich ablehnende Haltung
- Einmal zustimmende Haltung, einmal ablehnende Haltung
- Zustimmende Haltung



Ämter des Kantons Zug



Bundesstellen



Fazit

Kapitel E 11 Abbau Steine und Erden

Arrondierungen: Zusammenfassend kann festgehalten werden, dass eine grosse Mehrheit die fünf vorgeschlagenen Arrondierungen begrüsst. Zwei Arrondierungen wurden von einigen wenigen Mitwirkenden abgelehnt. Bei der Arrondierung Hof Süd wurde kritisiert, dass ein viel begangenes Naherholungsgebiet und der nahe gelegene Weiler Oberwil tangiert werden. Bei der Arrondierung Äbnetwald West wurde bemängelt, dass ein wertvolles Landschaftsbild und das Ortsbild des intakten Weilers Niederwil tangiert wird.

Neue Abbaugelände: Zusammenfassend kann festgehalten werden, dass sich die Zustimmung und Ablehnung zu den zwei neuen Abbaugeländen in etwa die Waage halten. Als Ablehnungsgründe wurden tangierte Fruchtfolge- und Waldflächen genannt, es wurde auf geschützte Landschaften und Ortsbilder und wichtige Naherholungsgebiete verwiesen.