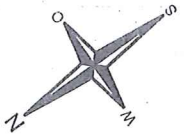


Beilage 1

Beilage 4

Beilage 3

Beilage 2



Übersicht 1:5000

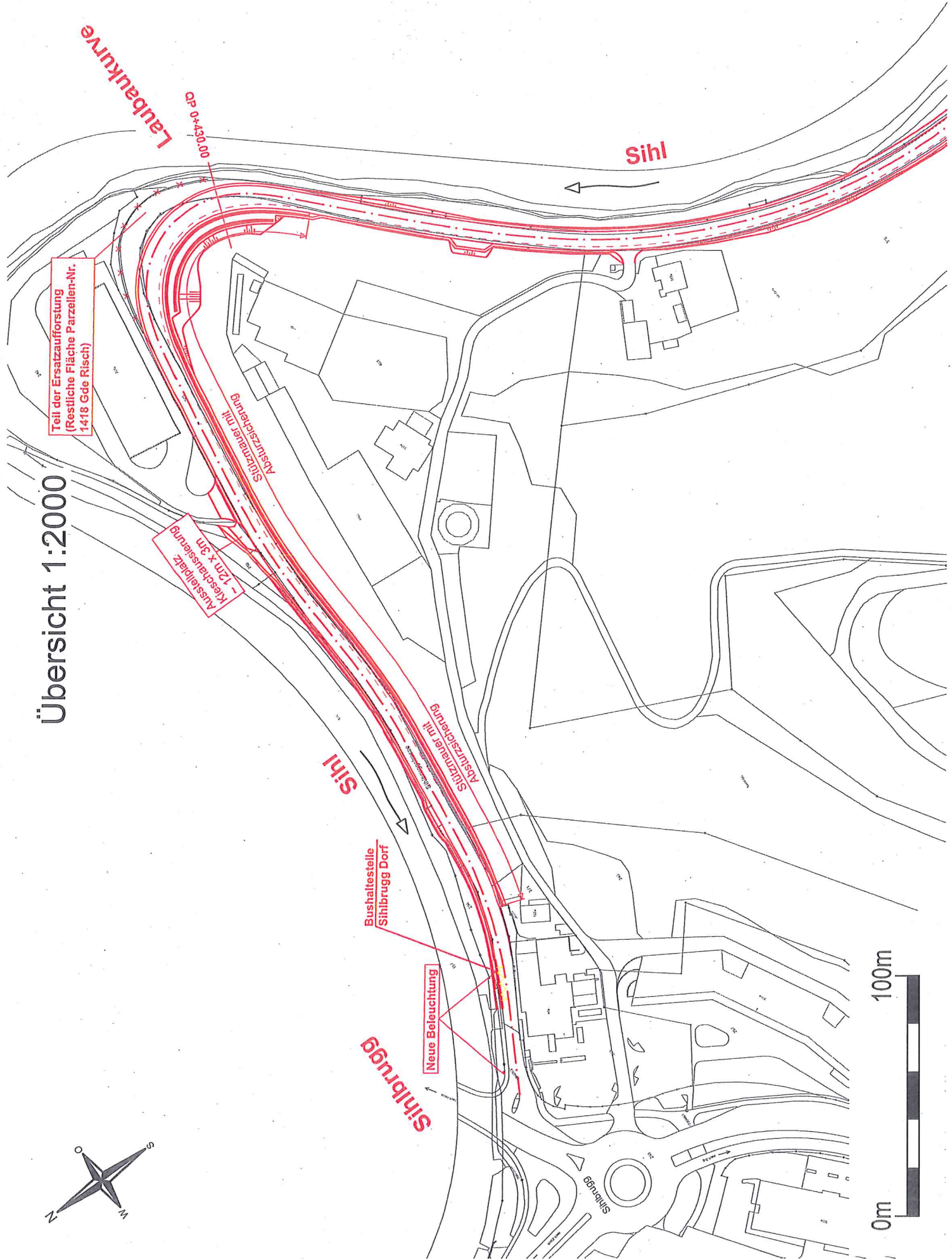
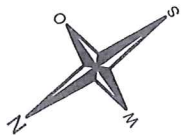
Laubkurve

Sihlbrugg

Sihl

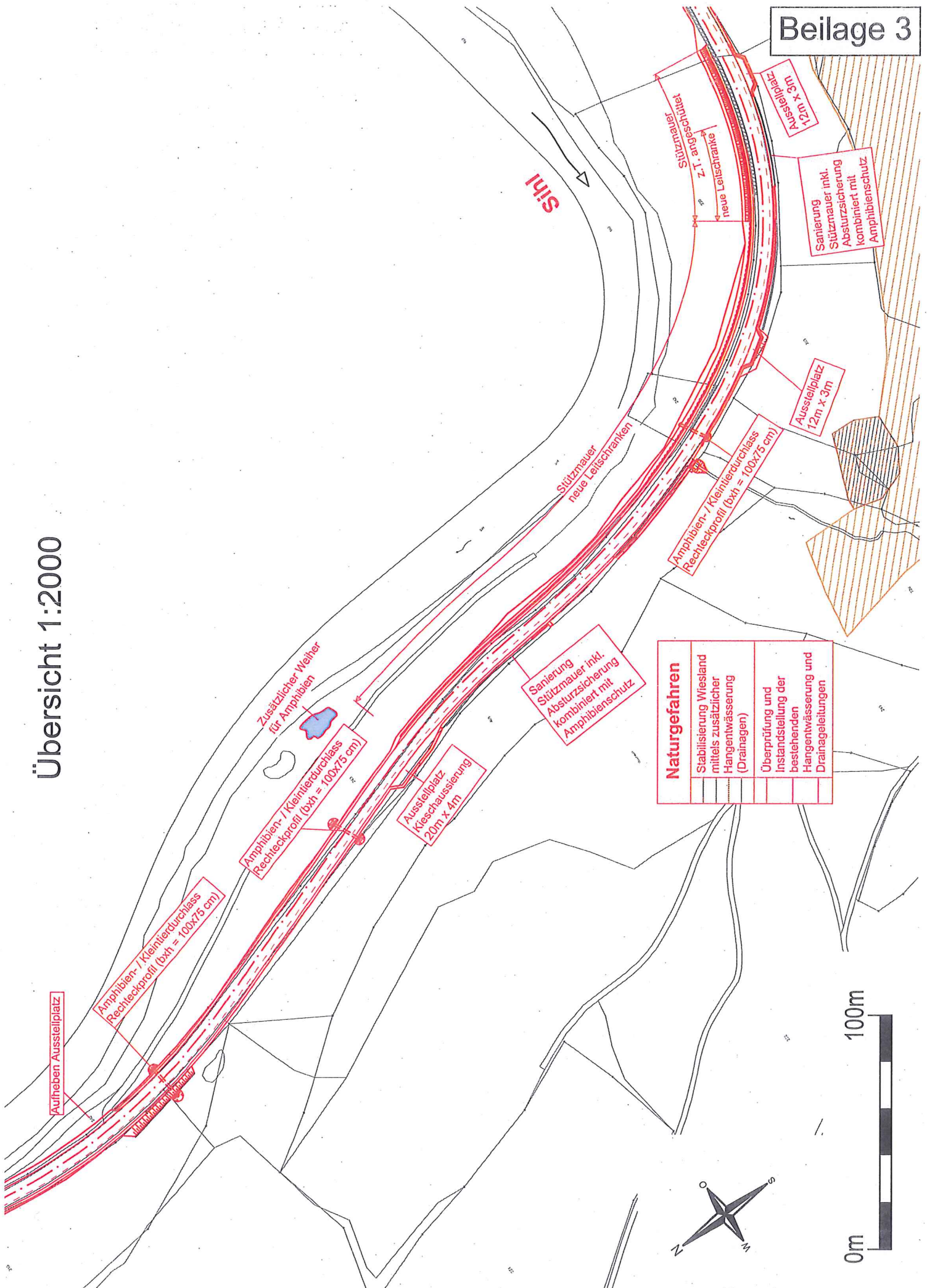
AG Sand Knoten

Übersicht 1:2000

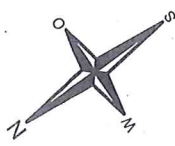


Übersicht 1:2000

Beilage 3

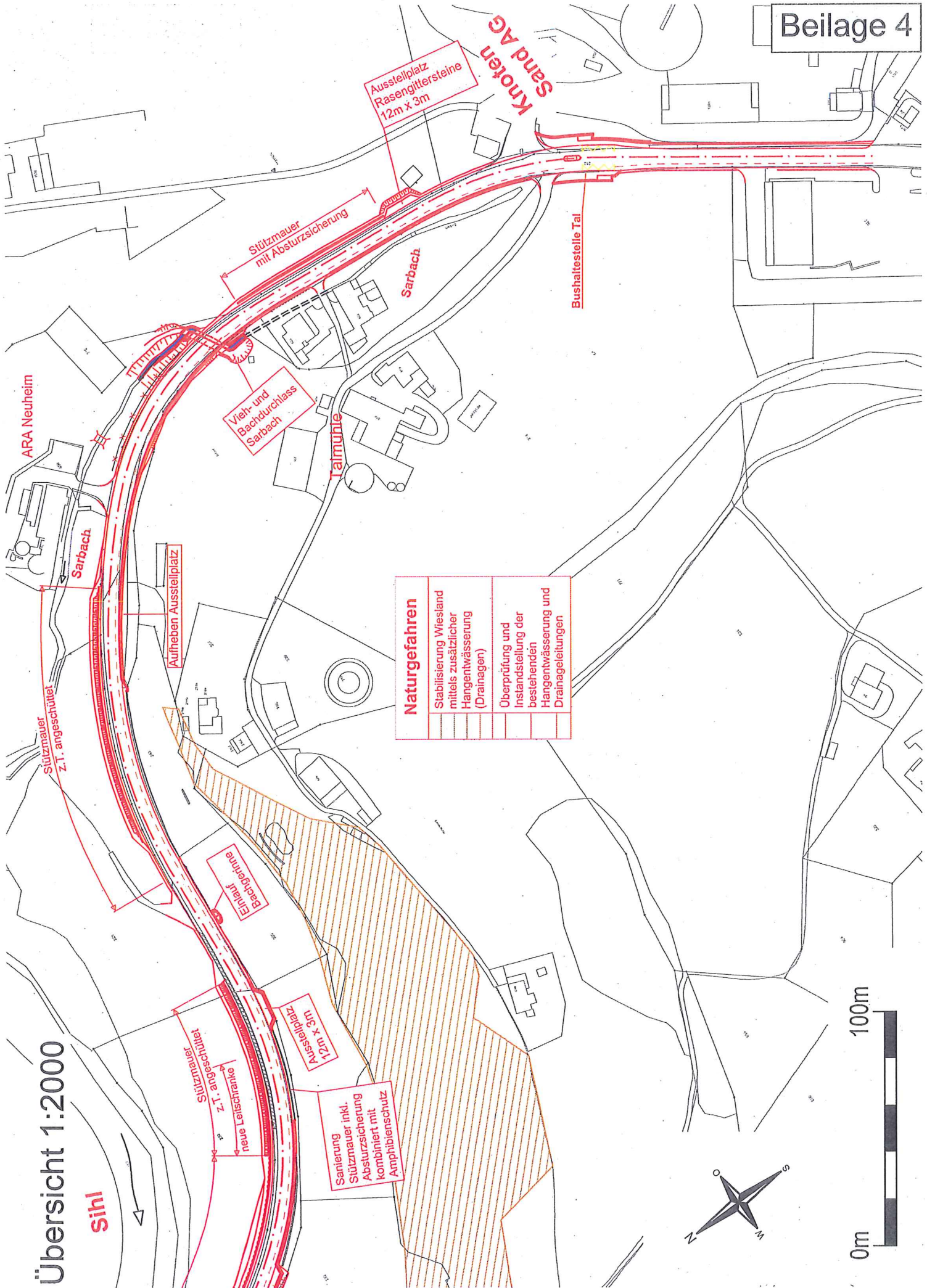


Naturverfahren	
Stabilisierung Wiesland mittels zusätzlicher Hangentwässerung (Drainagen)	Überprüfung und Instandstellung der bestehenden Hangentwässerung und Drainageleitungen

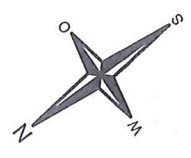


Übersicht 1:2000

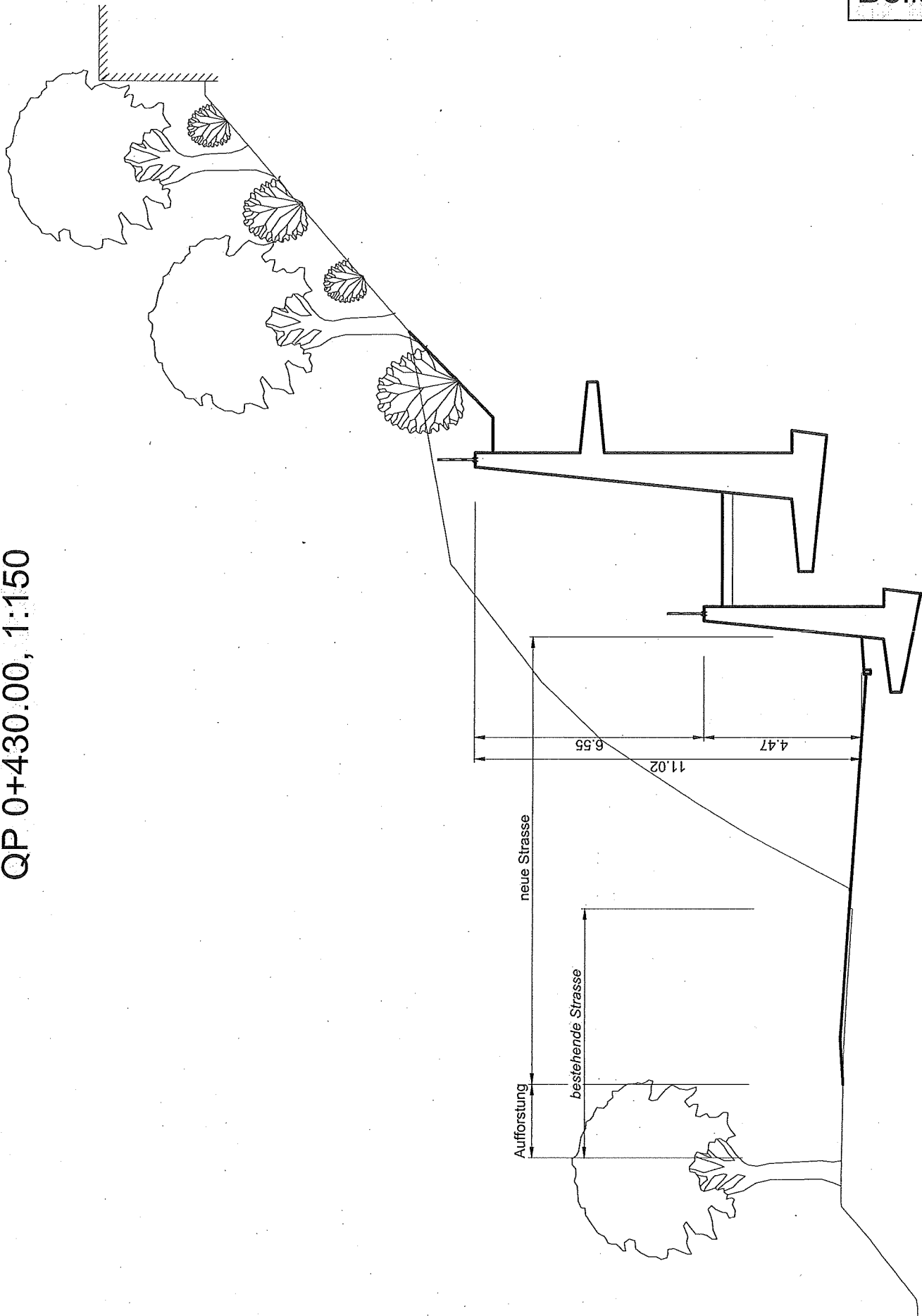
Sihl



Naturgefahren
Stabilisierung Wiesland mittels zusätzlicher Hangentwässerung (Drainagen)
Überprüfung und Instandsetzung der bestehenden Hangentwässerung und Drainageleitungen



QP 0+430.00, 1:150



Positive Umweltauswirkungen

Situation 1:5000

Beilage 6

